

ตารางแสดงวงเงินงบประมาณที่ได้รับจัดสรรและราคากลางในงานก่อสร้าง

1.โครงการ ซ่อมแซมถนนดินลงหินคลุก หมู่ที่ 18

/หน่วยงานเจ้าของโครงการ กองช่าง

2.วงเงินงบประมาณที่ได้รับจัดสรร จำนวน 398,360 บาท(สามแสนเก้าหมื่นแปดพันสามร้อยหกสิบบาท)

ลักษณะงาน

3. โดยสังเขป ซ่อมแซมถนนดินลงหินคลุก หมู่ที่ 18 มี 2 ช่วง ช่วงที่ 1 ขนาดกว้าง 2 เมตร ยาว 600 เมตร หนาเฉลี่ย 0.10 เมตร ช่วงที่ 2 ขนาดกว้าง 2.50 เมตร ยาว 450 เมตร หนาเฉลี่ย 0.10 เมตร พื้นที่ดำเนินการไม่น้อยกว่า 2,325 ตรม.

4.ราคากลางคำนวณ ณ วันที่ 27 มีนาคม 2560 เป็นเงิน 98,000 บาท (เก้าหมื่นแปดพันบาทถ้วน)

5.บัญชีประมาณราคากลาง

5.1.แบบ ปร.4

5.2.แบบ ปร.5

6.รายชื่อคณะกรรมการผู้กำหนดราคากลาง

- | | |
|--|---------------|
| 6.1 นายศักดิ์วัฒน์ เขียมรัมย์ ตำแหน่ง รองปลัด อบต. | ประธานกรรมการ |
| 6.2 นายวรชาติ คะริรัมย์ ตำแหน่ง ผู้อำนวยการกองช่าง | กรรมการ |
| 6.3 นายรัช พนารินทร์ ตำแหน่ง ช่างโยธา | กรรมการ |



สรุปผลการประมาณราคาก่อสร้าง

แบบ ปจ.5

ส่วนราชการ องค์การบริหารส่วนตำบลสะแกโพรง

โครงการ	ซ่อมแซมถนนดินลงหินคลุก		
ประเภท	งานทาง		
เจ้าของงาน	องค์การบริหารส่วนตำบลสะแกโพรง อำเภอเมือง จังหวัดบุรีรัมย์		
สถานที่ก่อสร้าง	หมู่ที่ 18 บ้านหนองปรือโคกเพชร		
หน่วยงานออกแบบแปลนรายการ ก่อสร้าง	องค์การบริหารส่วนตำบลสะแกโพรง		
แบบเลขที่	ข้อบัญญัติ 2560		
ประมาณการตามแบบ ปจ.4	จำนวน 1	แผ่น	รวมพื้นที่ 2,325 ตร.ม.
ประมาณการเมื่อวันที่	23 เดือน มีนาคม พ.ศ. 2560		

ลำดับที่	รายการ	ค่าวัสดุและค่าแรงงาน จำนวนเงิน(บาท)	FACTOR F	รวมค่าก่อสร้าง (บาท)	หมายเหตุ
1	งานต้นทุนงานทาง	71,861	1.3347	95,913	เงินไข - เงินล่วงหน้าจ่าย 0% - เงินประกันผลงานหัก 0% - ดอกเบี้ยเงินกู้ 6 % - ค่าภาษีมูลค่าเพิ่ม 7%
2	ป้ายโครงการ	3,000	1.00	3,000	
สรุป	รวมค่าก่อสร้างเป็นเงินทั้งสิ้น			98,913	
	คิดเป็นเงินประมาณ(ตัวอักษร) เก้าหมื่นแปดพันบาทถ้วน			98,000	

เฉลี่ย 42 บาท ต่อ ตารางเมตร

คณะกรรมการกำหนดราคากลาง

(ลงชื่อ).....ผู้ประมาณราคา

ได้ตรวจสอบแล้วสามารถใช้เป็นราคากลางได้

(นายธวัช พนารินทร์)

นายช่างโยธา 4

(ลงชื่อ).....ประธานกรรมการ

(นายภักดิ์วัฒน์ เขียมรัมย์)

รองปลัดองค์การบริหารส่วนตำบล

(ลงชื่อ).....ผู้ตรวจสอบ

(นายวรชาติ ศะริบรัมย์)

ผู้อำนวยการกองช่าง

(ลงชื่อ).....กรรมการ

(นายวรชาติ ศะริบรัมย์)

ผู้อำนวยการกองช่าง

(ลงชื่อ).....ผู้เห็นชอบ

(นายภักดิ์วัฒน์ เขียมรัมย์)

รองปลัดองค์การบริหารส่วนตำบล

ปฏิบัติราชการแทนปลัดองค์การบริหารส่วนตำบล

(ลงชื่อ).....กรรมการ/เลขา

(ลงชื่อ).....ผู้อนุมัติ

(นายต๋อย ปลัดรัมย์)

นายกองค์การบริหารส่วนตำบล

(นายธวัช พนารินทร์)

นายช่างโยธา 4



ใบประมาณราคาและปริมาณงาน

แบบ ปร.4

แผ่นที่ 1

ส่วนราชการ องค์การบริหารส่วนตำบลสะแกโพรง อำเภอเมือง จังหวัดบุรีรัมย์

โครงการ	ซ่อมแซมถนนดินลงหินคลุก	กว้าง	เมตร	168.23x1.5
สถานที่ก่อสร้าง	หมู่ที่ 18 บ้านหนองปรือโคกเพชร	ยาว	เมตร	252.345 34.14
ประเภทงาน	งานทาง	หนา	เมตร	20 กม.
หน่วยงานออกแบบแปลนและรายการ	กองช่าง องค์การบริหารส่วนตำบลสะแกโพรง	รวมพื้นที่	-	ตร.ม.
ประมาณการเมื่อ	23 เดือน มีนาคม พ.ศ. 2560	แบบเลขที่		


ลำดับ ที่	รายการ	จำนวน	หน่วย	ค่าวัสดุ		ค่าแรง		ค่าวัสดุและ แรงงาน	หมายเหตุ
				ราคาต่อหน่วย	จำนวนเงิน	ราคาต่อหน่วย	จำนวนเงิน		
1	งานปรับพื้นที่ 1 (600x2.00x0.10) ปรับแก้ไข	1,200	ตร.ม.	-	-	2	2,400	2,400	
	ดินถม			-	-		-	-	
2	งานลงหินคลุก			-	-		-	-	
	หินคลุก	120	ลบ.ม.	286.49	34,378		-	34,378	
3	งานวางท่อระบายน้ำ			-	-		-	-	
	ท่อระบายน้ำ ค.ส.ล. ขนาด ศก. 0.30 เมตร		ท่อ	-	-		-	-	
1	งานปรับพื้นที่ 2 (450x2.50x0.10) ปรับแก้ไข	1,125	ตร.ม.	-	-	2	2,250	2,250	
	ดินถม			-	-		-	-	
2	งานลงหินคลุก			-	-		-	-	
	หินคลุก	112	ลบ.ม.	293.15	32,833		-	32,833	
3	งานวางท่อระบายน้ำ			-	-		-	-	
	ท่อระบายน้ำ ค.ส.ล. ขนาด ศก. 0.30 เมตร		ท่อ	-	-		-	-	
	ยอดรวม				67,211		4,650	71,861	

(Signature)

(ลงชื่อ).....ผู้ประมาณราคา

(นายฉวีช พนารินทร์)

นายช่างโยธา 4



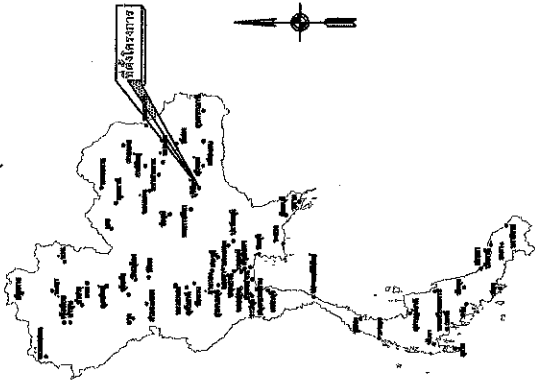
โครงการซ่อมแซมถนนดินลงหินคดุก หมู่ที่ 18
ตำบลสะแกโพรง อำเภอเมือง จังหวัดบุรีรัมย์

องค์การบริหารส่วนตำบลสะแกโพรง
อำเภอเมือง จังหวัดบุรีรัมย์

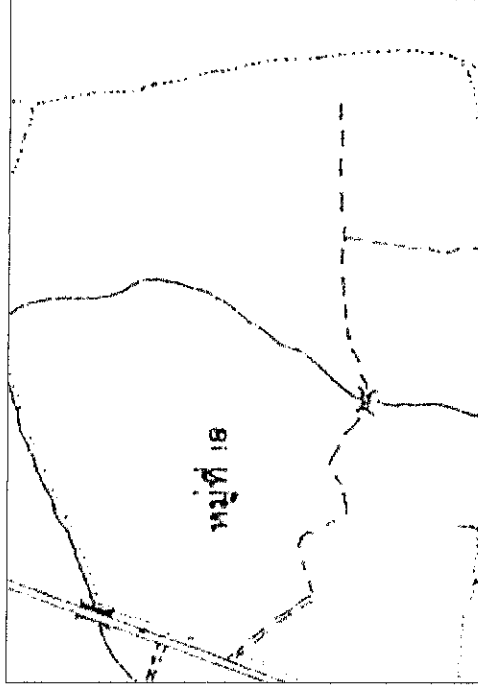
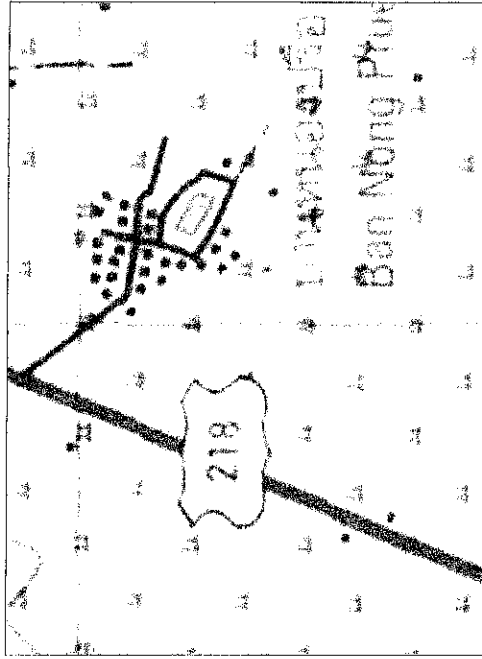
กรมส่งเสริมการปกครองส่วนท้องถิ่น
กระทรวงมหาดไทย

องค์การบริหารส่วนตำบลสะแกโพรง
กรมส่งเสริมการปกครองส่วนท้องถิ่น กระทรวงมหาดไทย

โครงการซ่อมแซมถนนดินลูกรัง หมู่ที่ 18 ตำบลสะแกโพรง อำเภอเมือง จังหวัดบุรีรัมย์
ช่วงที่ 1 กว้าง 2.00 ม. ยาว 600.00 ม. หนา 0.10 ม. ช่วงที่ 2 กว้าง 2.50 ม. ยาว 450.00 ม. หนา 0.10 ม.
(คิดเป็นพื้นที่ดำเนินการก่อสร้าง 2325 ตรม.) 14.872342,102.996307-14.872320,102.996305



แผนที่ประเทศไทย



14.8771962,103.001694-14.877251,103.005575

หมายเหตุ

1. ขุดลอกทำถนนเป็นแบบลาดชันด้านซ้ายเป็นคันซ้ายและอยู่ฝั่งซ้ายของช่องทางขวา

แผนที่สังเขปในหมู่บ้าน



กรมส่งเสริมการปกครองส่วนท้องถิ่น กระทรวงมหาดไทย
องค์การบริหารส่วนตำบลสะแกโพรง

ถนนลาดชัน	ถนนลาดชัน	ถนนลาดชัน
ถนนลาดชัน	ถนนลาดชัน	ถนนลาดชัน
ถนนลาดชัน	ถนนลาดชัน	ถนนลาดชัน
ถนนลาดชัน	ถนนลาดชัน	ถนนลาดชัน
ถนนลาดชัน	ถนนลาดชัน	ถนนลาดชัน

สารบัญตารางแผนที่

05300V	05300	07300V
05300B	05300	07300B
05300V	05300	07300V




เลขที่สัญญา	เลขที่สัญญา	เลขที่สัญญา
05300V	05300	07300V
05300B	05300	07300B
05300V	05300	07300V

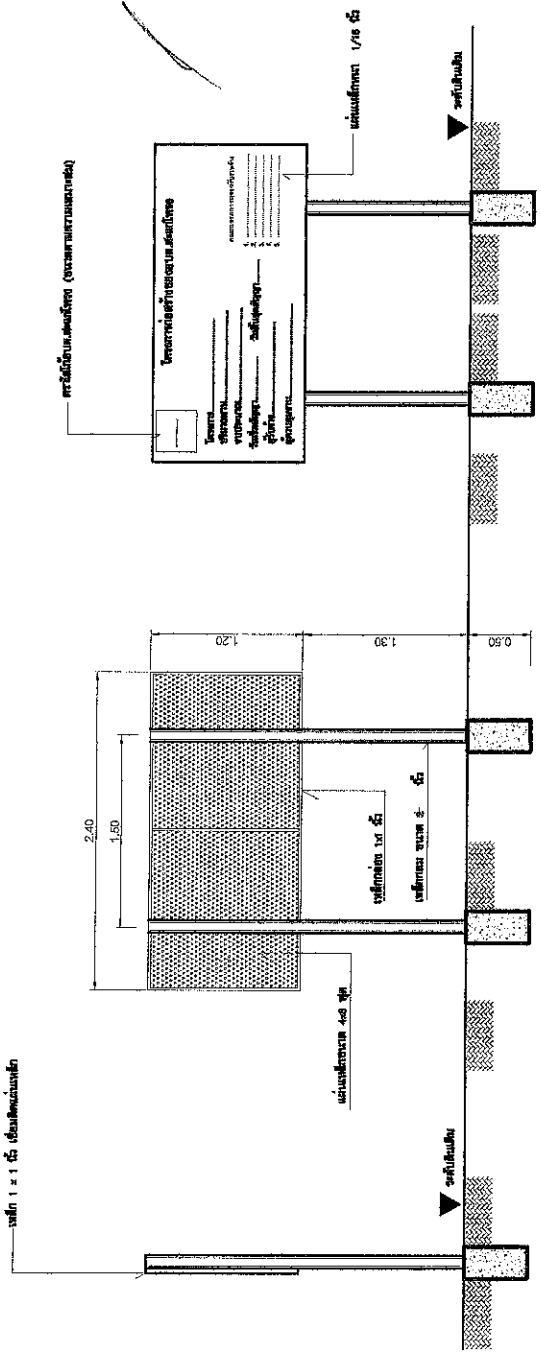


รูปตัดแสดงโครงสร้างโครงการ

NOT TO SCALE

หมายเหตุ ขนาดกว้างยาวของโครงการสามารถยืดหยุ่นได้ แต่ปริมาณงานต้องเท่าเดิม

กรมส่งเสริมปกครองท้องถิ่น กระทรวงมหาดไทย		องค์การบริหารส่วนตำบลตะแบกโพรง	
 ถนนสาย ๓ อ.เมืองโพธิ์ชัย จ.ร้อยเอ็ด	๓๐ ๓๐	 นายสมชาย วัฒนศิริ นายก อบต.เมืองโพธิ์ชัย	เห็นชอบ นายสมชาย วัฒนศิริ นายก อบต.เมืองโพธิ์ชัย
๓๐ ๓๐	๓๐ ๓๐	 นายสมชาย วัฒนศิริ นายก อบต.เมืองโพธิ์ชัย	เห็นชอบ นายสมชาย วัฒนศิริ นายก อบต.เมืองโพธิ์ชัย
๓๐ ๓๐	๓๐ ๓๐	๓๐ ๓๐	๓๐ ๓๐
๓๐ ๓๐	๓๐ ๓๐	๓๐ ๓๐	๓๐ ๓๐



รูปด้านข้าง

รูปด้านข้าง

รูปด้านข้าง

รายการประกอบแบบ

- 1. ก้อนพาสซีวสังกะสีกันสนิมก่อน 2 ชิ้น
- 2. พื้นทาสีเขียว ใต้ใช้ไม้ไผ่
- 3. สังกะสีคัลซิเนียม
- 4. ชนิดตัวรูปล็อคตามความเหมาะสม
- 5. แผ่นเหล็กหนา 1.20x2.40 ม.
- 6. จุดยึดที่บ้ำยึดการกำหนดตามตารางเฉพาะสามารถเองเห็นชัดเด่น

หมายเหตุ

จุดยึดที่บ้ำยึดการกำหนดตามตารางเฉพาะสามารถเองเห็นชัด

	กรมส่งเสริมการเกษตรท้องถิ่น กระทรวงมหาดไทย องค์การบริหารส่วนตำบลตะเคียน			
	เลขที่เอกสาร อบ.ศก.บ.ช.อ.ท. ๑๓ น.ค.๑.๖.๑.๑	วันที่ ๒๖/๑๒/๖๒	ระเบียบ ๑๖๒๖/๒๖/๖๒	1 ๒๖/๑๒/๖๒
1 ๒๖/๑๒/๖๒	๑๓ ๒๖/๑๒/๖๒	๑๖๒๖ ๑๖๒๖/๒๖/๖๒	๑๖๒๖ ๑๖๒๖/๒๖/๖๒	๑๖๒๖ ๑๖๒๖/๒๖/๖๒
๑๖๒๖ ๑๖๒๖/๒๖/๖๒	๑๖๒๖ ๑๖๒๖/๒๖/๖๒	๑๖๒๖ ๑๖๒๖/๒๖/๖๒	๑๖๒๖ ๑๖๒๖/๒๖/๖๒	๑๖๒๖ ๑๖๒๖/๒๖/๖๒